

Bereitstellungsraum LG West



Unter-Widdersheim

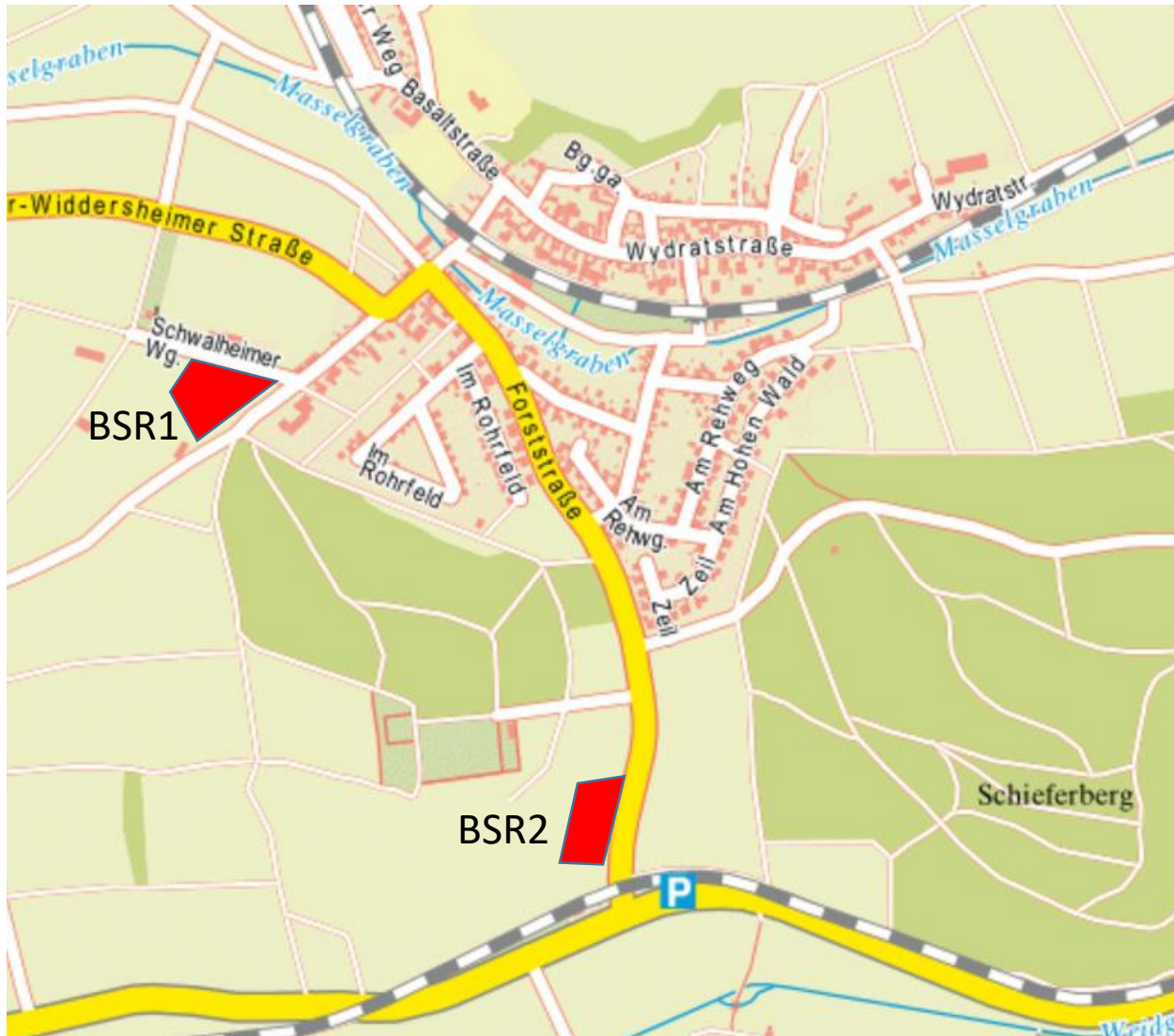
BSR Unter-Widdersheim
Festplatz am Bürgerhaus
Am Lindenweg



50°25'55.9"N 8°54'58.3"E

Einsatzfunk EG 16

Bereitstellungsraum LG West



Ober-Widdersheim

BSR 1 Ober-Widdersheim
Festplatz am Bürgerhaus
Schwalheimer Weg



50°25'29.2"N 8°55'59.4"E

BSR 2 Ober-Widdersheim
P&R Platz Häuserhof

50°25'55.9"N 8°54'58.3"E

Einsatzfunk EG 16

Bereitstellungsraum LG West



Geiß Nidda

BSR 1 Geiß Nidda



Geiß Nidda
Parkplatz am Bürgerhaus
Zum Sportfeld

50°24'15.0"N 8°58'20.9"E

BSR 2 Geiß Nidda

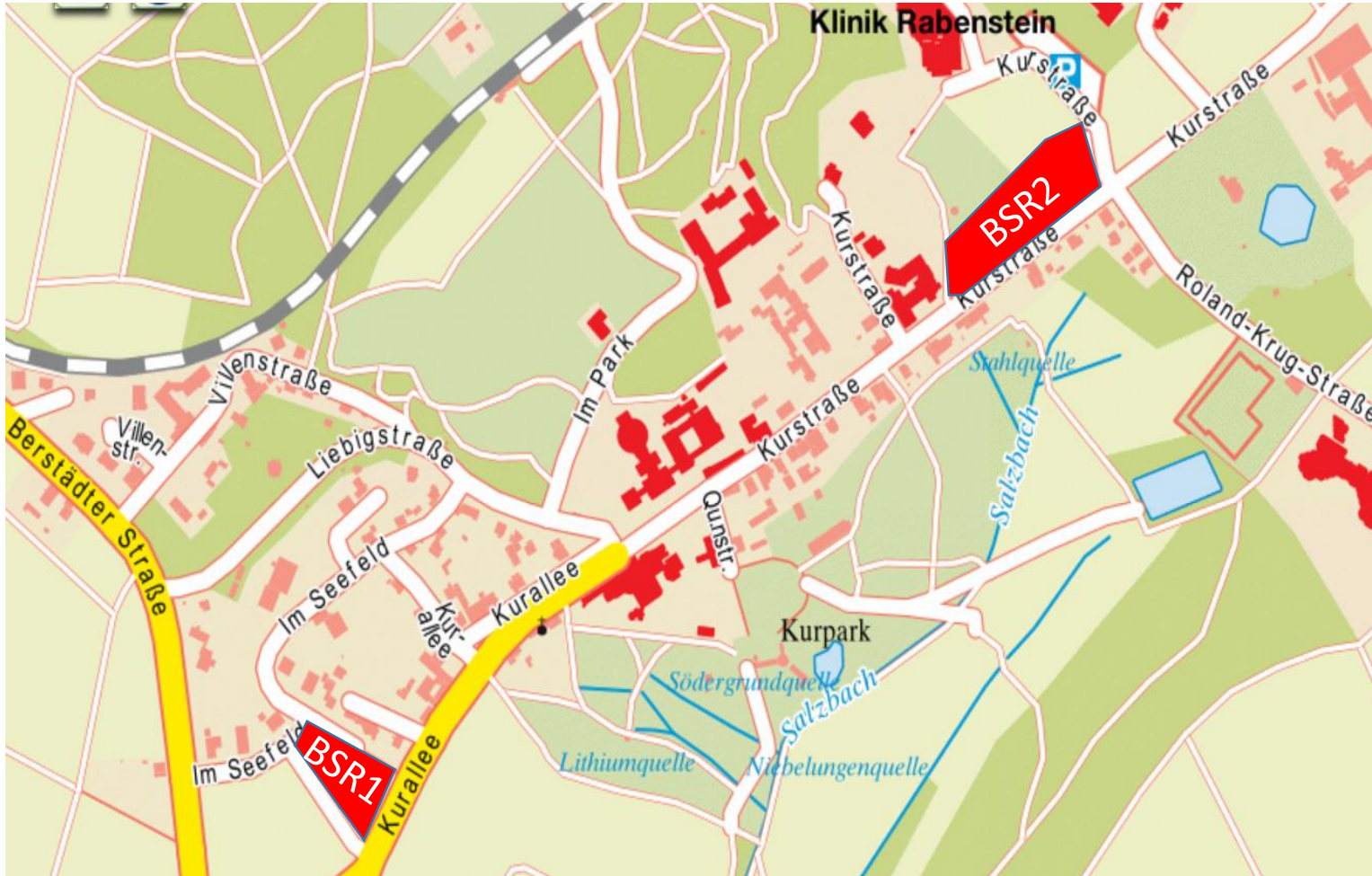


Bad Salzhausen
Parkplatz West am Bürgerhaus
Kurallee

50°24'47.8"N 8°58'41.6"E

Einsatzfunk EG 16

Bereitstellungsraum LG West



Bad Salzhausen



BSR 1 Bad Salzhausen

Bad Salzhausen
Parkplatz West am Bürgerhaus
Kurallee

50°24'47.8"N8°58'41.6"E

BSR 2 Bad Salzhausen



Bad Salzhausen
Parkplatz Ost am Bürgerhaus
Kurstraße

50°25'04.1"N8°59'15.6"E

Einsatzfunk EG 16

Bereitstellungsraum LG West



Borsdorf / Harb

BSR 1 Borsdorf



Borsdorf
Parkplatz am Sportplatz

$50^{\circ}25'59.5''N8^{\circ}58'53.0''E$

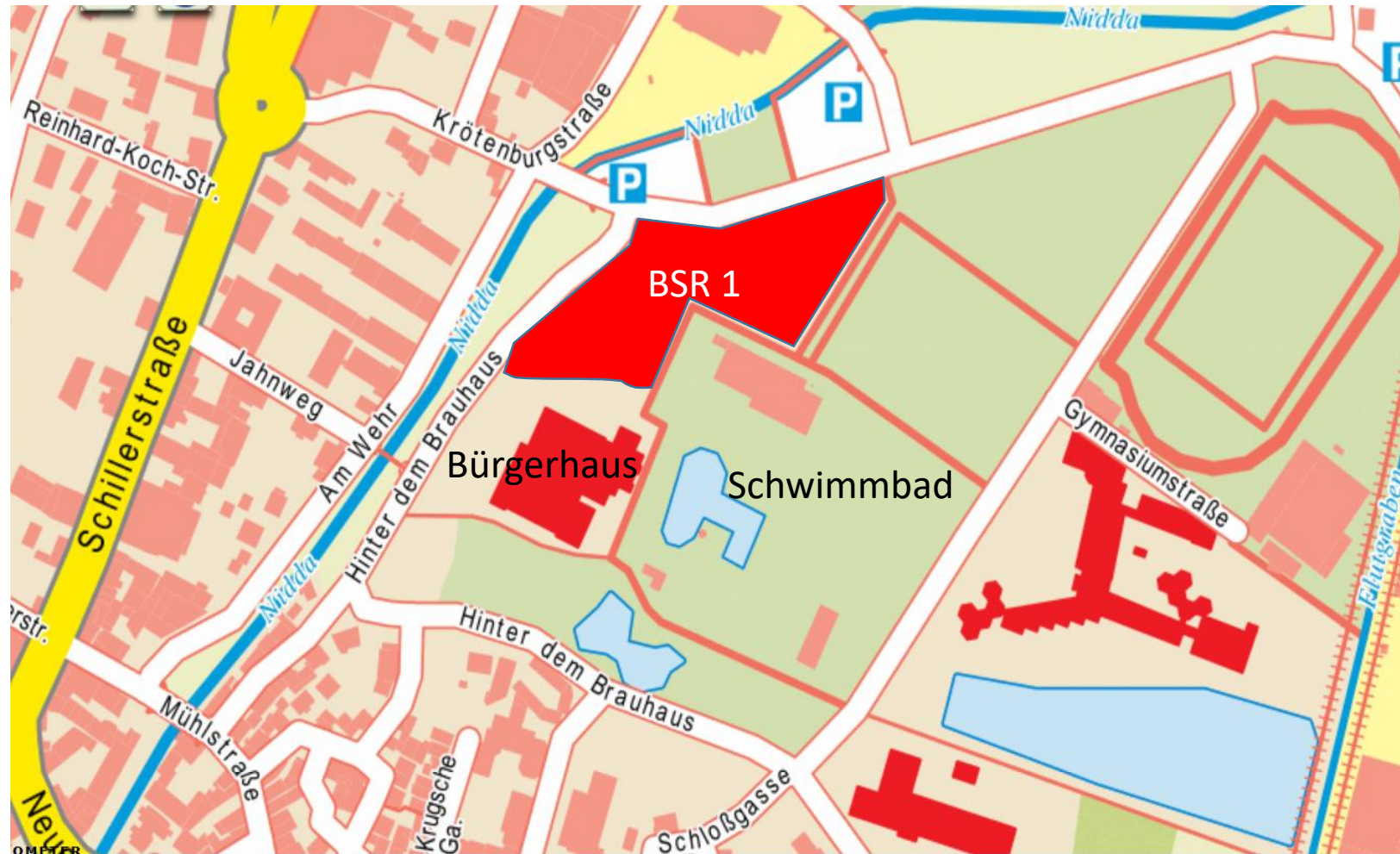
BSR 2 Harb

Harb
Paradeplatz
Breslauer Straße

$50^{\circ}25'35.8''N8^{\circ}59'43.8''E$

Einsatzfunk EG 16

Bereitstellungsraum LG Mitte



Nidda

BSR 1 Nidda

Parkplatz Bürgerhaus

50°24'56.2"N 9°00'38.6"E



Einsatzfunk EG 16

Bereitstellungsraum LG Mitte



Nidda

BSR 2 Nidda

Über der Breit

50°24'30.9"N 8°59'44.7"E

Einsatzfunk EG 16

Bereitstellungsraum LG Mitte



Nidda

BSR 3 Nidda/Kohden

Hoherodskopfstraße

50°25'19.4"N 9°00'36.9"E

Einsatzfunk EG 16

Bereitstellungsraum LG Mitte



Michelnau

BSR 1 Michelnau

Ortseingang aus Ri Nidda
Lindenstraße

50°25'08.1"N 9°02'17.6"E

BSR 2 Michelnau

Ortseingang aus Ri Ober Lais
Lindenstraße

50°25'14.2"N 9°02'59.1"E

Einsatzfunk EG 16

Bereitstellungsraum LG Nord



Unter-Schmitten

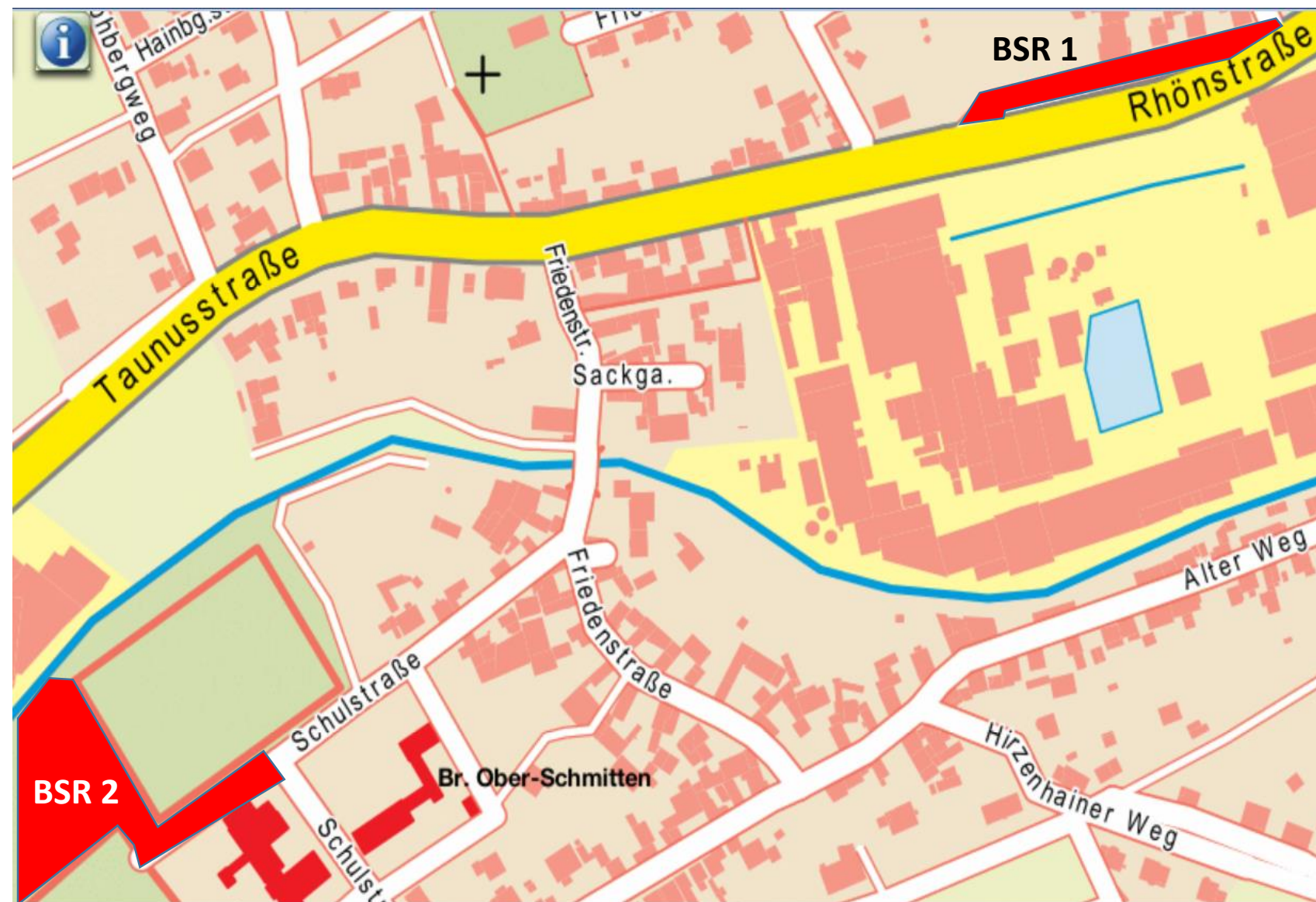
BSR Unter-Schmitten

Parallel zur
Schottener Straße
„Holzwurm“

50°26'24.7"N 9°01'08.9"E

Einsatzfunk EG 16

Bereitstellungsraum LG Nord



Ober-Schmitten

BSR 1 Ober-Schmitten

Parallel zur
Rhönstraße

50°26'46.0"N 9°02'14.6"E

BSR 2 Ober-Schmitten



Parkplatz Bürgerhaus

50°26'34.9"N 9°01'51.1"E

Einsatzfunk EG 16

Bereitstellungsraum LG Nord



Eichelsdorf

BSR 1 Eichelsdorf

Parkplatz Maria Soell
Frankenstraße

50°27'18.1"N 9°02'48.5"E

BSR 2 Eichelsdorf



Parkplatz Bürgerhaus

50°27'24.8"N 9°03'19.2"E

Einsatzfunk EG 16

Bereitstellungsraum LG Nord

Ulfa

BSR 1 Ulfa



Parkplatz Bürgerhaus
Rabertshäuser Straße

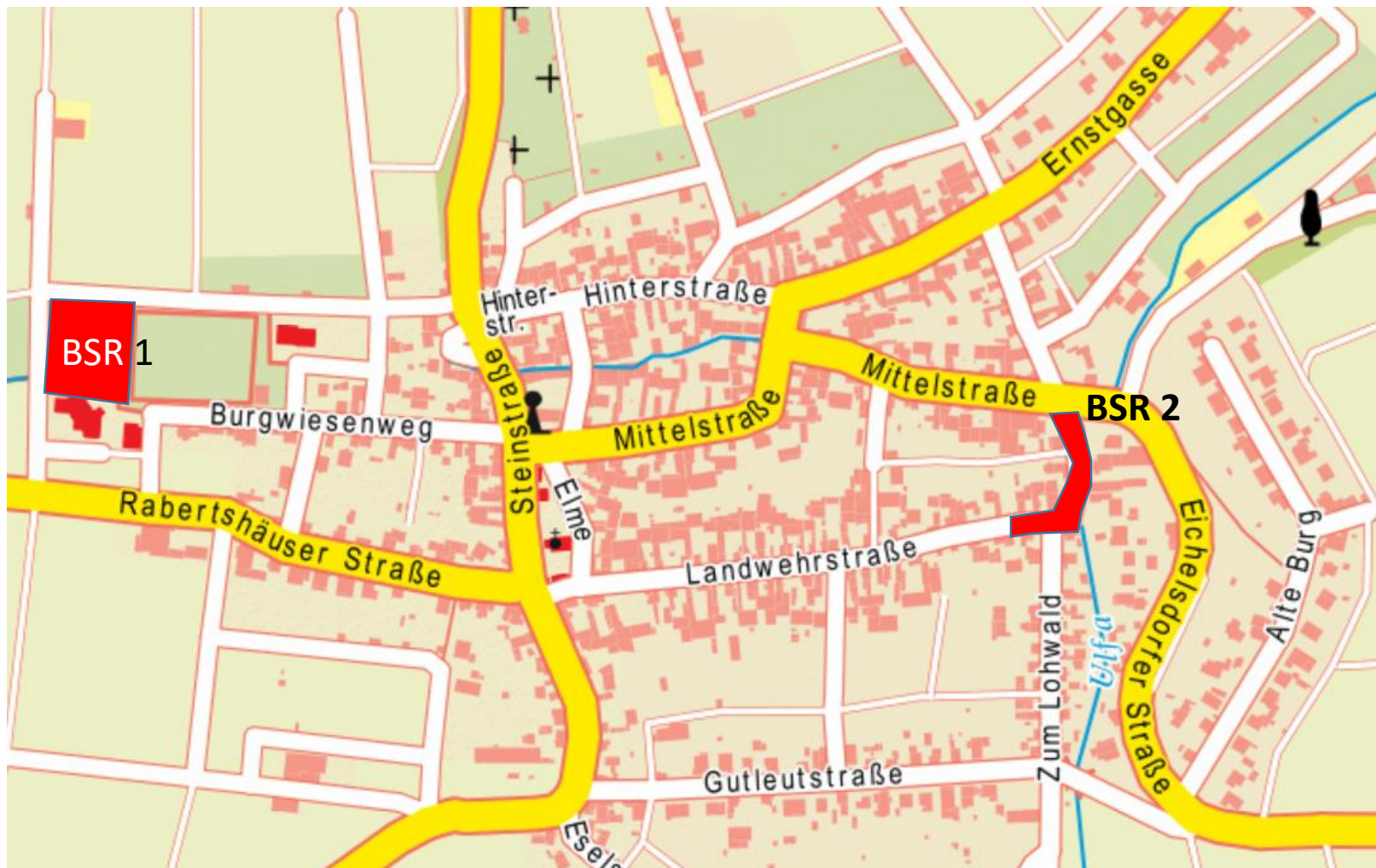
50°27'51.8"N 9°00'09.6"E

BSR 2 Ulfa

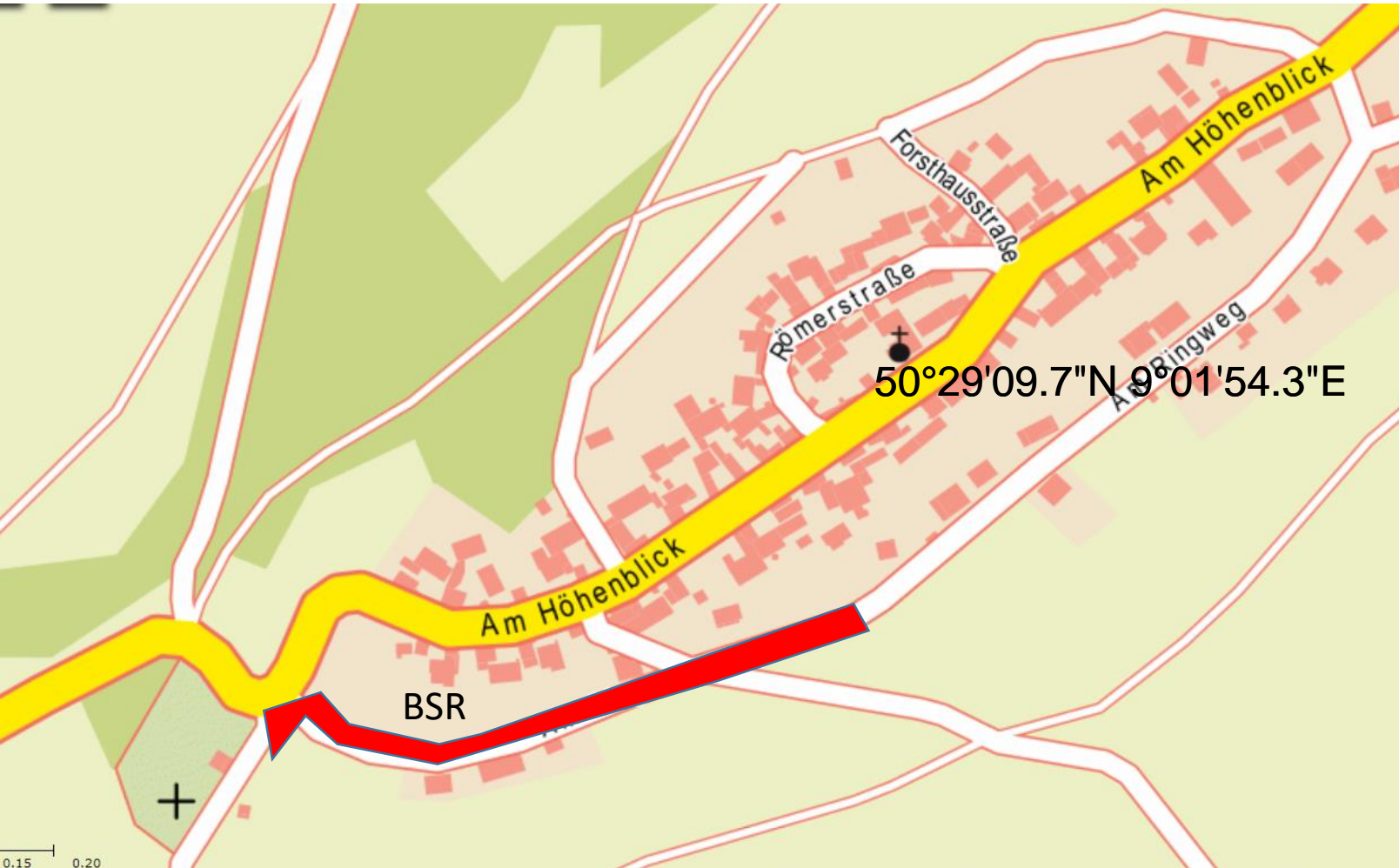
Landwehrstraße/VR Bank

50°27'49.2"N 9°00'50.2"E

Einsatzfunk EG 16



Bereitstellungsraum LG Nord



Stornfels

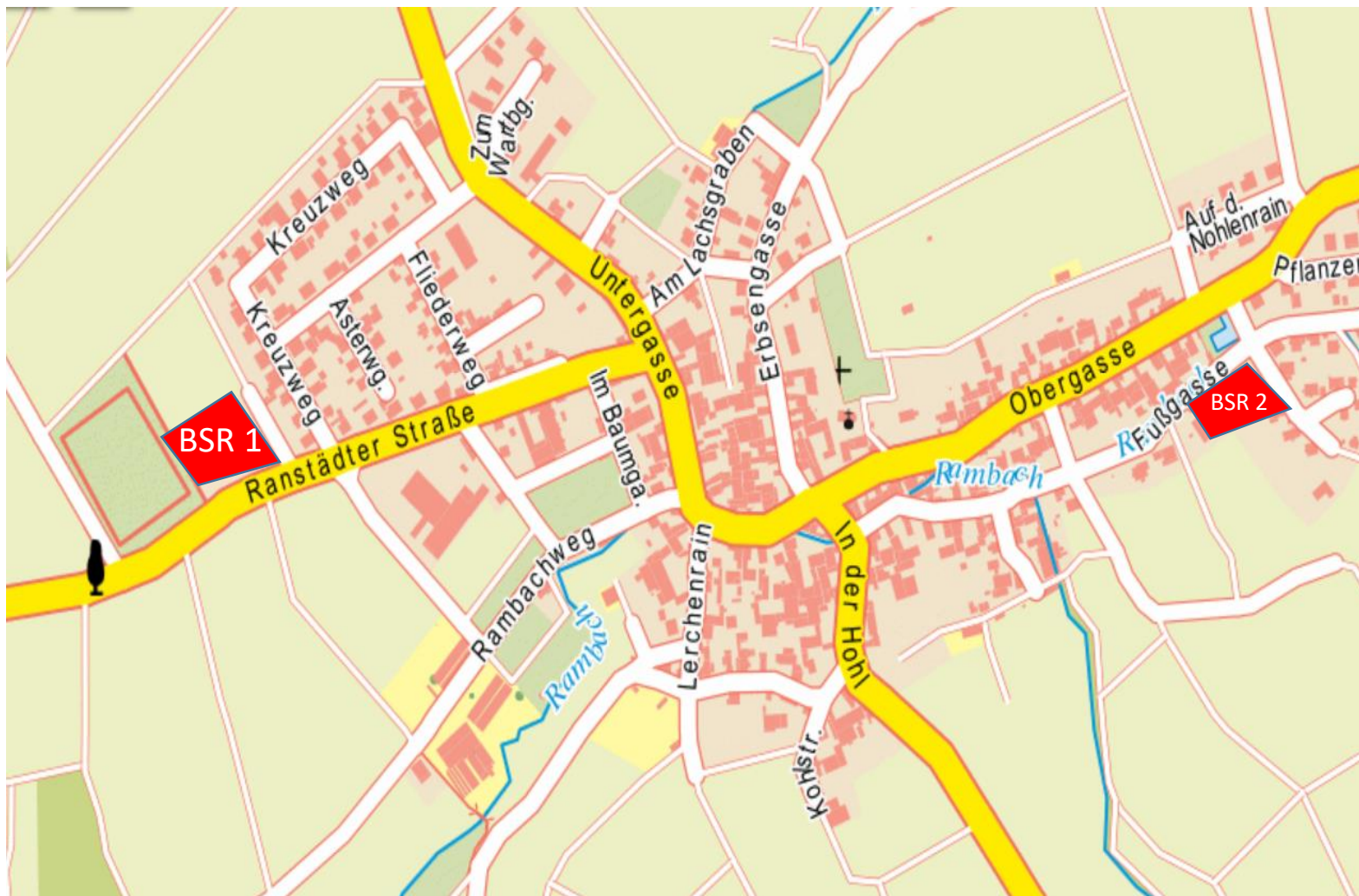
BSR 1 Stornfels

Parkplatz Friedhof

50°29'09.7"N 9°01'54.3"E

Einsatzfunk EG 16

Bereitstellungsraum LG Ost



Wallernhausen

BSR 1 Wallernhausen



Parkplatz am Bürgerhaus
Ranstädter Straße

50°23'38.5"N 9°00'32.2"E

BSR 2 Wallernhausen

Festplatz am Schwimmbad
Fußgasse



50°23'40.6"N 9°01'22.4"E

Einsatzfunk EG 16

Bereitstellungsraum LG Ost



Fauerbach

BSR 1 Fauerbach



Parkplatz am Sportplatz

50°24'39.9"N 9°04'14.6"E

BSR 2 Fauerbach



Parkplatz Bürgerhaus
Steinbuschweg

50°24'09.7"N 9°03'38.7"E

Einsatzfunk EG 16

Bereitstellungsraum LG Ost



Schwickartshausen

BSR 1 Schwickartshausen

Ortseingang aus Ri Ober Lais
K199 / Goldstraße

50°23'39.4"N 9°04'44.3"E

BSR 2 Schwickartshausen

Ortseingang aus Ri Fauerbach
K200/Laisbachstraße

50°23'42.0"N 9°04'14.6"E

Einsatzfunk EG 16

Bereitstellungsraum LG Ost



Ober Lais

BSR 1 Ober Lais



Sportplatz

50°24'51.9"N 9°05'29.8"E

BSR 2 Ober Lais



ev. Kirche

Unter-Laiser Straße

50°24'52.0"N 9°05'48.0"E

Einsatzfunk EG 16